

COLONIAS EUROPEAS EN AMERICA

LA PAZ DEL CONTINENTE, LOS PRINCIPIOS DE LAS CONFERENCIAS INTERAMERICANAS, EL PROGRESO Y LA HISTORIA EXIGEN SU DESAPARICION



Vista parcial del puerto de Kingston, capital de las islas de Jamaica. Kingston es uno de los puertos más activos del mar Caribe.

Las palabras pronunciadas por Bolívar hace más de un siglo tienen hoy una actualidad y vigencia impresionantes: "Nada interesa tanto como la formación de una liga verdaderamente americana. Es necesario que sea la nuestra una sociedad de naciones hermanas, separadas ahora en el ejercicio de su soberanía, pero unidas fuerte y poderosamente para sostenerse contra las agresiones del poder extranjero".

De todos los temas señalados para la IX Conferencia Interamericana, encaminados más o menos directamente al establecimiento de una verdadera "Constitución de las Américas", vamos a limitarnos a una especial propuesta, la del "colonieje", que gráficamente queda apuntada en los grabados que acompañan a estas líneas.

La propuesta, que pide el fin de las colonias europeas en América, ha

partido de Guatemala, tan directamente afectada en la permanente cuestión del reivindicado territorio de Belice, que aun detenta la Gran Bretaña, y ha encontrado, fácilmente, simpatía y apoyo decididos en todos los pueblos hispanoparlantes.

Es probable que, interesadamente, se retuerzan en propio beneficio consagradas normas de Derecho Internacional para defender injustos títulos de soberanía territorial, mas lo cierto es que esos centros de "colonieje" existen todavía en América. Ahí están esos 30 puntos que el gráfico indica, enclavados en la definida esfera de intereses directos del Nuevo Continente. Se extienden desde el Polo Sur a las más altas latitudes septentrionales. Su relación monda y lironda es ya bien impresionante. Veámosla:

POSESIONES BRITANICAS ATLANTICO NORTE

1. TERRANOVA.—Dominio británico. La colonia más antigua de la Gran Bretaña, en la situación singular de haber renunciado, voluntaria y temporalmente, al estado legal de Dominio. Aparte de su riqueza pesquera archisabida, y sus yacimientos de carbón, plomo, cinc y hierro, ha suscitado especial atención de los norteamericanos en la pasada contienda. En su península de Avalon, precisamente sobre la costa meridional y oriental, se ha establecido una de las muchas bases que la Gran Bretaña entregó a los Estados Unidos por un periodo de noventa y nueve años, a cambio de la ayuda militar y de cincuenta destructores norteamericanos, según acuerdo de 3 de septiembre de 1940, entre Roosevelt y el Gobierno inglés, y como consecuencia de la firma estampada por

Churchill al siguiente año, juntamente con la del embajador Winant y otros autorizados representantes.

2. LABRADOR.—En 1927, por una decisión del Comité judicial del Consejo Privado, se confirmó a Terranova la soberanía sobre el territorio del Labrador atlántico, con sus 306.800 kilómetros cuadrados y 5.000 habitantes, encerrados en los límites determinados después de largo litigio mantenido con la provincia de Quebec y como consecuencia del fallo de marzo de 1927.

3. BERMUDAS.—Colonia británica. Los primeros ingleses se instalaron allí en 1612, bajo los auspicios de la "Virginia Company". Es un grupo de 360 islotes, con un total

de 49 kilómetros cuadrados y una población de 22.000 negros y 12.000 blancos. También aquí se han establecido bases aeronavales, en Morgan, Long Bird, Davis y Tuckez. Las Bermudas, además de constituir un gran centro de atracción de turismo, son hoy uno de los puntos más importantes en las modernas líneas de navegación aérea.

Fueron descubiertas por el español Juan

Bermúdez, en 1502, ciento doce años antes de que allí llegase el naufrago británico Somers, precisamente quien convenció más tarde a sus compatriotas para que acudiesen a ocuparla.

INDIAS OCCIDENTALES BRITANICAS

4. BAHAMAS.—Archipiélago coralino de una treintena de islas mayores, 660 islotes y 2.400 escollos modestos. Colonia inglesa desde 1646-47, al empezar la extracción de sal en Eleuthera y las plantaciones de algodón en Nueva Providencia. En la isla Maya-

guana establecieron los americanos la base naval de Abraham Bay.

El archipiélago fué descubierto por Colón en su primer viaje —la isla de San Salvador, de este grupo, fué la primera tierra americana que pisó el gran navegante el



12 de octubre— y explorado y gobernado más tarde por Ponce de León.

con sus escasos 28 kilómetros cuadrados y sus 1.296 moradores.

5. JAMAICA.—Descubierta también por Colón, pero en su segundo viaje, el 5 de mayo de 1494, fué española hasta su captura por las fuerzas de Cromwell, enviadas en 1655. Una de las bases arrendadas a los Estados Unidos está enclavada en Jamaica.

7. CAYO PEDRO y CAYO MORAN.—Los cuatro islotes de Cayo Pedro y los tres de Cayo Morán pertenecen, asimismo, a Jamaica. Son "depósitos" de guano.

6. CAIMAN.—La Grande, la Pequeña y la Brac Caimán, son dependencias de Jamaica,

8. TURCOS y CAIGOS.—Dependencias de Jamaica, aunque geográficamente correspondan a las Bahamas. En sus 428 kilómetros cuadrados viven 5.984 negros y 200 blancos.

ISLAS DE SOTAVENTO

Constituyen una colonia británica, formada por las islas Antigua, San Cristóbal, Islas Virgenes y Montserrat, con una superficie total de 1.096 kilómetros cuadrados y unos 108.000 habitantes, negros en su mayoría.

10. SAN CRISTOBAL.—Fué la primer colonia británica en las Antillas. Fundada por sir Thomas Warner, en 1624, los colonos admitieron, para defenderse de los caribes, la presencia de unos exploradores franceses. Con ellos quedó dividida la isla hasta el Tratado de Utrecht, por el que Gran Bretaña recobró la parte cedida. Con Nevis, Anguila y Sombrero forma una unidad administrativa de 396 kilómetros cuadrados y 46.100 habitantes.

9. ANTIGUA.—Con Barbuda y Redonda forma una unidad administrativa. Los primeros colonos ingleses llegaron en 1632, procedentes del exceso de población de San Cristóbal. En su costa Norte, en la zona de Parham, establecieron los Estados Unidos una base naval. Fué descubierta por Colón, en 1493.

11. ISLAS VIRGENES.—Una treintena de islas e islotes forma el archipiélago de las Virgenes, perteneciente a Gran Bretaña y ve-

cino al de igual nombre dependiente de los Estados Unidos. La Tórtola, Virgen Gorda, Abnegada y Jost Van Dikes son las más importantes. Es éste el grupo más oriental de las Antillas, con 6.508 habitantes asentados sobre unos 174 kilómetros cuadrados. Fueron descubiertas por los españoles en su segundo viaje, y por ellos bautizadas con este nombre. Dos siglos más tarde se establecieron allí los primeros bucaneros holandeses

ISLAS DE BARLOVENTO

13. DOMINICA.—Es una de las cuatro islas que constituyen esta colonia británica. Los ingleses arrebataron a los franceses esta isla, en 1756. Por la paz de París, en 1763, la Dominica fué asignada formalmente a Gran Bretaña. Su nombre —Dominica— nos recuerda la llegada del auténtico descubridor. Bien sabido es que se llama así por haberla descubierto Colón un domingo, el 3 de noviembre de 1493.

14. GRANADA.—El Tratado de Versalles de 1783 puso fin a un siglo de disputas franco-británicas sobre esta isla, adjudicándola definitivamente a Gran Bretaña. Tiene 88.000 negros en 344 kilómetros cuadrados. Aunque demos en la machaconería, hemos de señalar que también fué descubierta por los españoles, en 1498.

15. SAN VICENTE.—La disputa aludida anteriormente englobaba también a esta isla, de 389 kilómetros cuadrados para 61.600 habitantes.

y, posteriormente, los británicos, que confirmaron la posesión de estas islas por el Tratado de Utrecht.

12. MONTSERRAT.—Ciento setenta habitantes por kilómetro cuadrado tiene la isla de Montserrat (14.239, en 84 kilómetros cuadrados). Colonia británica iniciada en 1632 por la población de San Cristóbal. Los españoles descubrieron esta isla en el mismo segundo viaje de Colón y la bautizaron con este nombre por su semejanza con la montaña catalana.

16. SANTA LUCIA.—Entregada finalmente a los ingleses en 1803, después de haber sido fuente de largos litigios entre franceses y británicos. En Great Islet Bay fué establecida una base naval norteamericana. La isla tiene 603 kilómetros cuadrados y 76.000 habitantes.

Las cuatro islas anteriores, Dominica, Granada, San Vicente y Santa Lucia forman el grupo de Barlovento.

17. BARBADOS.—Más al Este, se encuentra la colonia británica de Barbados. Los primeros colonos ingleses llegaron a ella en 1627, bajo los auspicios de una compañía mercantil londinense. Se encuentra densamente poblada: sobre 430 kilómetros cuadrados residen 212.366 negros mulatos y algunos blancos, lo que da una densidad de 493,6.

Los españoles la descubrieron en 1519; es decir, un siglo antes de la llegada de los primeros ingleses.



18. TRINIDAD.—Esta es una colonia británica, de interés extraordinario para sus poseedores. Es la primera productora de petróleo entre las muchas dependencias del Imperio. En 1946 ha suministrado la cifra de 2.900.000 toneladas.

Capturada por los ingleses en 1797, fué cedida definitivamente a Gran Bretaña en 1802, por el Tratado de Amiéns. Tiene 4.283 kilómetros cuadrados de extensión y 464.889 habitantes. Descubierta por Colón el 31 de julio de 1498, y colonizada por españoles en el siglo XVI, fué después poblada por los franceses.

En la costa occidental de esta isla existe una base naval norteamericana.

19. TOBAGO.—Colonia británica. Cedita por Francia a Gran Bretaña en 1763, devuelta a Francia en 1783 y retenida, finalmente, por Inglaterra, después de las guerras napoleónicas. Cuenta con 300 kilómetros cuadrados y 29.082 habitantes.

20. BELICE (HONDURAS BRITANICO).—Colonia inglesa. Ocupada por españoles, fué visitada en el siglo XVI por aventureros procedentes de Jamaica, de la cual fué dependencia hasta 1884. La inglesa es la lengua oficial, pero usualmente se habla también el castellano.

Guatemala, que se considera heredera de la antigua Capitanía española del Yucatán,

presenta hoy la oportuna reivindicación de esta tierra.

21. GUAYANA INGLESA.—Es una colonia británica. Perteneció antes a la Compañía Holandesa de las Indias Occidentales, fué tomada por los ingleses en 1796 y alcanzó una situación legalizada en 1814, por cesión de Holanda a Gran Bretaña. Oro, diamantes y bauxita se extraen de su suelo, que alcanza una superficie de 231.744 kilómetros cuadrados, para 373.600 habitantes. Base norteamericana cerca de Domevara, en la desembocadura del Essequibo.

22. MALVINAS Y DEPENDENCIAS.—Grupo insular de das islas mayores y unos 200 islotes, todos ellos situados en el "zócalo" continental suramericano. Para Gran Bretaña es una colonia inglesa; pero esta situación no ha sido nunca reconocida por la Argentina, que justamente reclama estas islas, así como sus dependencias y el correspondiente triángulo de la Antártida. Son dependencias de las Falkland —nombre británico de las Malvinas—, las Georgia del Sur, Sandwich, Shetland y Orcadas, donde la Argentina tiene instalada una estación meteorológica desde hace cuarenta años (1).

(1) Sobre las Malvinas y Belice, véase el número anterior de MUNDO HISPANICO.

POSESIONES FRANCESAS

23. SAN PEDRO y MIQUELON.—Grupo de islotes montañosos, de 241 kilómetros cuadrados en su totalidad y 4.350 habitantes, dedi-

cados en su mayoría a la pesca del bacalao. Muy próximo a la costa de Terranova, pertenece a Francia desde 1635.

ANTILLAS FRANCESAS

24. GUADALUPE.—Departamento francés desde 1.º de enero de 1947, representado en la Asamblea Nacional, en el Consejo de la República y en la Asamblea de la Unión Francesa, pero francés a partir de 1634. Son dependencias cuyas las vecinas islas de María Galante, las Santas, Desirades, St. Barthelemy y el norte de San Martin.

25. MARTINICA.—Es también, como Guadalupe, un departamento francés desde la misma fecha de 1.º de enero de 1947, con parecidos derechos de representación. Tiene una superficie de 1.106 kilómetros cuadrados y una población de 246.000 habitantes.

26. GUAYANA FRANCESA. — Francesa desde 1626, tiene hoy categoría de departamento francés. Tras la verdadera y única colonia, asentada en la zona costera, se extiende un inmenso territorio, el de Inini, con 90.000 kilómetros cuadrados sobre un total de 91.000, con sólo 37.000 habitantes, de ellos, 6.000 en este amplio "hinterland". Tiene oro —542 kilogramos en 1944— y es famosa por su establecimiento penal, instalado en Cayena hasta 1854, y después en Saint Laurent-du-Maroni. La desaparición de este penal se había anunciado en 1938.

POSESIONES HOLANDEASAS

27. ANTILLAS HOLANDEASAS.—Las seis islas que componen las Antillas holandesas constituyen la sola colonia de Curaçao. Está formada por Aruba, Curaçao y Bonaire, frente a la costa venezolana, y, por el Sur, de la isla San Martín, San Eustaquio y Saba, grupo encallado en aguas de América Central.

El español Alonso de Ojeda descubrió estas islas en 1499.

La protección que Inglaterra ejercía sobre Curaçao desde 1940 pasó en 1941 a Estados Unidos, cuyas tropas desembarcaron en la isla en marzo del siguiente año.

28. GUAYANA HOLANDESA. — Encajada entre las otras dos, francesa una y británica otra, está la Guayana o Surinán, que perte-

necce a Holanda desde 1667, cedida a cambio, en la paz de Breda, por Inglaterra, que la retuvo aún varias veces hasta su entrega definitiva a los Países Bajos. Hoy es colonia holandesa, con 173.840 kilómetros cuadrados y 191.628 indígenas, asiáticos y negros. La bauxita, el oro, el azúcar, el café y algún otro producto salen con cierta abundancia rumbo a la Gran Bretaña. Antes de la primera presencia holandesa en estas tierras, por el año 1581, la historia sitúa allí a numerosos españoles: Vicente Yáñez Pinzón, Alonso de Ojeda, Herrera Aldarte, Alvaro de Ordaz, los PP. Llauro y Vergara y un hermano de Pizarro, que divulgaron entre ambiciosos extranjeros noticia cierta de las riquezas de Guayana.

POSESIONES DANESAS

29. GROENLANDIA. — ¿Pertenece Groenlandia al continente americano o al europeo? Los geógrafos r.o se han puesto de acuerdo. Y los políticos, tampoco. Por su proximidad al Canadá se le ha incluido en América; por la cercanía de su extremo Norte, tan atrofiado o hipertrofiado, según la proyección que se le aplique, ha sido encajada en el Artico; la Sociedad de Naciones la ha considerado americana; Noruega ha reivindicado una faja costera entre los 72 grados y los 75 de latitud sobre el meridiano 25. Ahora es una de-


pendencia danesa, de dos millones de kilómetros cuadrados, para sólo 18.000 nativos y 391 holandeses; pero, en marzo de 1941, los Estados Unidos extendieron su protección a Groenlandia, considerándola como parte integrante del hemisferio occidental. Y más tarde, para confirmar aún más esta opinión, quedó encerrada en los límites de la zona de seguridad americana, trazada en la Conferencia de Quintadinha, en septiembre de 1947.

Ya la simple relación de los puntos de colonización europeo en América explica más que suficientemente la posible irritación de quienes soportan la usurpación ajena, pero es que abundan las razones de peso para oponerse a su permanencia.

En la mencionada propuesta guatemalteca se ha considerado que el

proceso histórico de la emancipación americana no habrá concluido mientras subsistan en el Continente regiones sometidas al coloniazaje; que este régimen colonial mantiene a los pueblos sometidos en un estado de subordinación espiritual y económica que les impide su progreso integral; que la dependencia política de esas

En la costa Oeste de la Martinica está emplazado Fort de France, capital de la isla. La ciudad, en cuyas proximidades nació la Emperatriz Josefina —esposa de Napoleón—, tiene 45.000 habitantes.



posiciones constituye un peligro para la paz y seguridad de las Repúblicas americanas y es motivo de honda preocupación continental, como se hizo constar en el Acta de la Habana,

na, y que el coloniaje es incompatible con los ideales de América. La relación anterior puede sintetizarse así, por lo que se refiere a los treinta puntos:



Willemstad, capital de Curaçao, ofrece una perspectiva que recuerda la de las ciudades holandesas.

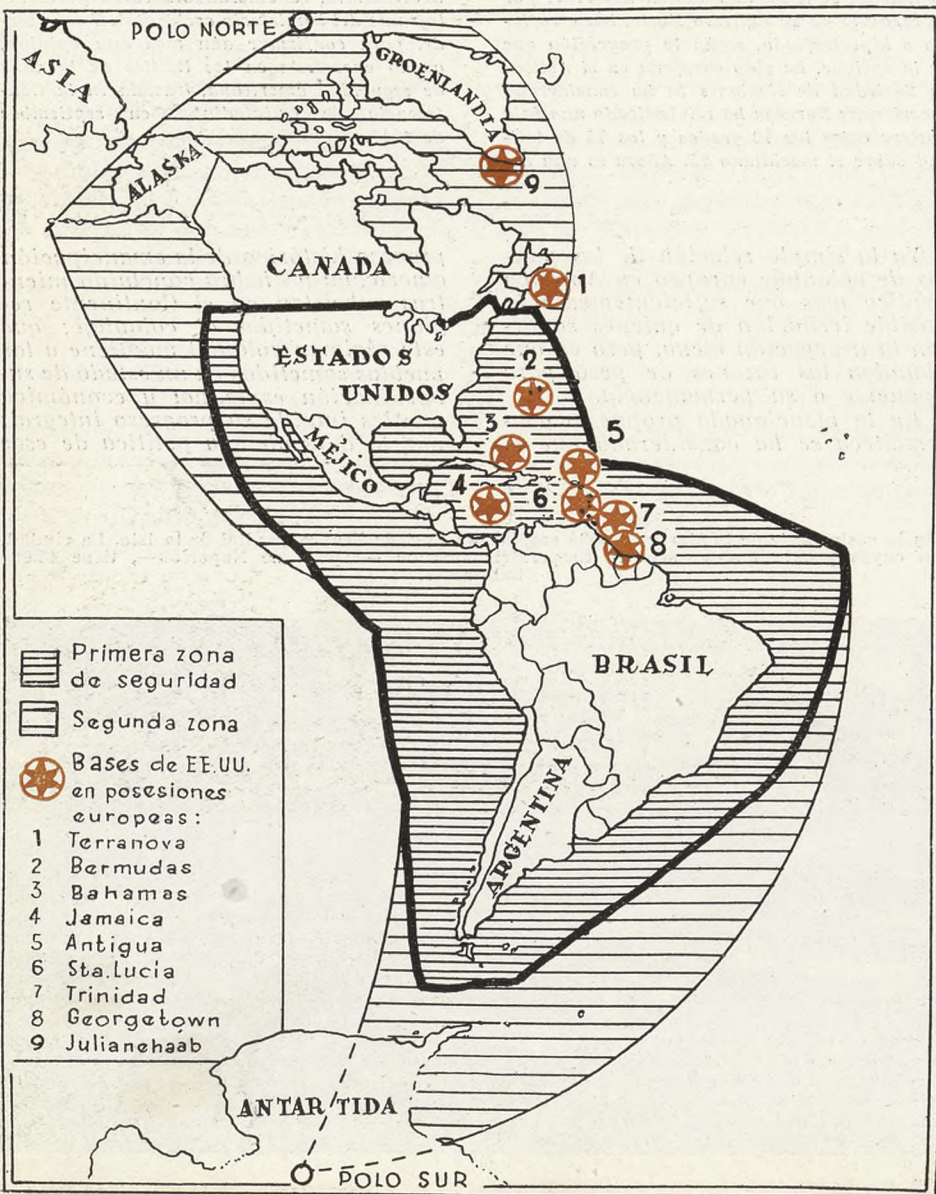
	Habitantes	Kmts ²
INGLATERRA.		
1. Terranova	300.000	111.108
2. Labrador	5.000	306.800
3. Bermudas	34.000	49
4. Bahamas	73.217	19.580
5. Jamaica	1.138.558	10.859
6. Caimán	28	1.296
7. Cayos Pedro y Morán	"	"
FRANCIA.		
8. Turcos y Caicos	6.184	428
9. Antigua	41.060	280
10. San Cristóbal	46.100	396
11. Islas Virgenes	6.508	174
12. Montserrat	14.239	84
13. Dominica	41.500	780
14. Granada	58.000	344
15. San Vicente	61.600	389
16. Santa Lucía	76.000	603
17. Barbados	212.366	430
18. Trinidad	464.889	4.283
19. Tobago	29.082	300
20. Belice	53.000	22.268
21. Guayana Inglesa	373.600	231.744
22. Malvinas	2.435	12.006
HOLANDA.		
23. San Pedro y Miquelón	4.350	241
24. Guadalupe	232.000	1.602
25. Martinica	246.000	1.106
26. Guayana Francesa	37.000	91.000
DINAMARCA.		
27. Antillas Holandesas	122.540	1.130
28. Guayana Holandesa	191.628	173.840
TOTALES.....		
	3.819.295	2.993.080

En total, el coloniaje europeo en América afecta a casi cuatro millones de habitantes y tres millones de kilómetros cuadrados —de cinco a seis veces la superficie de España.

Groenlandia es obra eminentemente danesa; la Argentina no plantea aquí todas sus reivindicaciones, pero bien claro se advierte de parte de quién está la razón. Ninguna tierra de esa treintena de colonias fué descubierta por sus actuales poseedores; todas se oponen a la conclusión del proceso histórico de la emancipación americana; constituyen un peligro para la paz y seguridad del hemisferio; quebrantan la unidad continental y soportan una soberanía que no ha podido ser dignamente mantenida.


Tarde o temprano, como está ocurriendo a otros rincones del mundo que reclaman y van obteniendo la desaparición de telas injustas, estas colonias europeas en América están llamadas a desaparecer. Para bien de América. Para bien del mundo, que ha luchado y lucha por el imperio de la justicia.

M. VAZQUEZ - PRADA




- Primera zona de seguridad
- Segunda zona
- Bases de EE.UU. en posesiones europeas:
- 1 Terranova
- 2 Bermudas
- 3 Bahamas
- 4 Jamaica
- 5 Antigua
- 6 Sta. Lucía
- 7 Trinidad
- 8 Georgetown
- 9 Julianehaab

NUESTROS COLABORADORES



Hay dos actividades que limitan la personalidad de Joaquín Vaquero: la arquitectura y la pintura. Asturiano de nacimiento, Vaquero ha recorrido ya un mundo, por cuanto ha viajado reiterada y morosamente por América. Tan pronto traza los planos de un edificio en Madrid como capta con sus pinceles el paisaje —el aire, la luz— de Centroamérica. De Vaquero es la magnífica portada de este número.



Catedrático de Filología Románica en la Universidad de Madrid; doctor "honoris causa" de las Universidades de París, Oxford, Hamburgo, Tubinga, Tolouse, Lovaina, Bruselas y Amsterdam; director de la Real Academia Española de 1925 a 1936, y reelegido en 1947; creador de la ciencia de la Lengua Castellana y tratadista exhaustivo de la historia del castellano. Esté es D. Ramón Menéndez Pidal.


La biografía de doña María de Diego es un relato apasionado y lleno de humanidad. Doctora en Filosofía y Ciencias arcaicas, realizó numerosos viajes por África, Europa y América, en donde emparentó con la raza mayakiché para conocer sus costumbres y poder traducir y comentar el "Popol-Wuj". Conoce los idiomas inglés, francés, español, alemán, portugués, italiano, lenguas clásicas e incaicas.



Graduada como arquitecto en la Habana, Beatriz Masó Vázquez ha realizado numerosos trabajos por mejorar la arquitectura doméstica de Cuba y colaboró en las obras reconstructivas de la catedral de la Habana. Actualmente se encuentra en España realizando estudios de investigación y ha escrito para MVNDO HISPANICO el artículo "América construye", cuyo texto empieza en la página 15.



Sobrina de Rubén Darío, doña Rosa Turcios Dario mantiene vivo el culto familiar a la sangre y al genio de aquel gran poeta hispanico. Agregado cultural de la Embajada de Nicaragua en España, trabaja con celo incansable por afianzar los lazos espirituales entre ambos pueblos. Colabora periódicamente en numerosas publicaciones españolas y su pluma ágil y florida le ha granjeado importantes galardones.



Nació Serny (R. Isern Summers) en Puerto de Santa María, Cádiz. Su dibujo de la página 27 es una muestra de la agilidad delicada y profunda de su pincel. Ha obtenido numerosos premios y medallas en exposiciones nacionales. Sus carteles son conocidos en toda España por su traza y expresión inconfundibles. Expuso con éxito en 1945 y para noviembre de este año prepara una serie de lienzos.

Habla como un trueno y "epata" a los burgueses cada vez que se lo propone. Apareció en la vida literaria ruidosamente: con "La familia de Pascual Duarte" (1944), novela áspera, dura, espeluznante, traducida a varios idiomas. Siguió con "Pabellón de reposo", "El nuevo lazarrillo", etc., y acaba de publicar "Viaje por la Alcazarria". Estamos hablando de Camilo José Cela: 35 años y gallego de Iria Flavia.



Oswaldo Orico, conocido poeta y escritor brasileño, ha publicado numerosas obras poéticas, históricas y literarias, algunas de las cuales fueron premiadas por la Academia Brasileña de las Letras, a la que pertenece, como académico, desde 1938. "Silveira Martins y su época", "Imágenes de Río de Janeiro" y "Cantos a la Madre Patria", entre otras, se deben a la pluma de este brillante y conocido escritor.



José Aguiar, nacido en las Canarias, es hoy uno de los más destacados pintores españoles. Son famosos sus murales de la Secretaría General y del Casino de Tenerife. Primera medalla en una Nacional de Madrid, ha presentado en la de 1946 su "Consagración de los Mártires", que figura entre sus mejores cuadros. En la página 29 reproducimos el retrato del presidente Dutra, una de sus últimas obras.



Joaquín de Castro, teniente coronel de la Armada, cultiva en prensa y "radio" los temas del mar, para los que se halla especialmente preparado por sus viajes y su formación profesional. Colabora en diversas revistas literarias con trabajos de creación, y ha publicado "Historias sin amor de hombre", tomo de novelas cortas. En la actualidad prepara un amplio volumen sobre la vida de los peces.


Andaluza de nacimiento, Eugenia Serrano es licenciada en Filosofía y Letras y ha publicado "Retorno a la tierra" (novela), "El libro de las damas" (biografías), "Churchill" (biografía), etc., al par que ha vertido al castellano diversas obras, como "Cero y el infinito", de Arturo Koestler. Actualmente publica en folletín, en el diario "Pueblo", de Madrid, una novela titulada "Chamberl-Klub".



La vida de Daniel Vázquez Díaz, nacido en Huelva, es un éxito artístico continuo: Medalla de Oro en la Internacional de París (1925), Primera medalla en la Nacional de Madrid, salas de honor en Berlin, Paris y Oslo... Hay cuadros suyos en museos de España, Norteamérica, Brasil, Argentina, Francia... Son famosos sus retratos de Rubén Darío (pág. 40), Amado Nervo, Unamuno, Lugones, Larreta, etc.



Niño aún, José Antonio Cabezas se fué a América, donde publicó "Perfiles de almas", y retornó en 1925. Autor de las conocidas novelas y biografías "Señorita 03", "Clarín", "Concepción Arenal" y "Cristo", obtuvo en 1945 el premio Fastenrath de la Real Academia Española de la Lengua por su "Rubén Darío". Hoy dedica gran parte de su actividad a la creación de obras cinematográficas.



Doctor en Derecho y juez por oposición, José Antonio Torrelblanca nació en la provincia de Almería en 1911. Fué director del diario "Jornada", de Valencia, y director también de la Radio Nacional de España. Entre otros, ganó en 1942 el premio "Luca de Tena", de periodismo, y es firma habitual y muy leída en las páginas literarias de numerosos diarios españoles, entre ellos "Arriba", de Madrid.