

DIAWLING

ANTONIA SANTOLAYA
ENRIQUE FLORES







DIAWLING

ANTONIA SANTOLAYA
ENRIQUE FLORES



Esta publicación ha sido posible gracias a la Agencia Española de Cooperación Internacional para el Desarrollo (AECID). El contenido de la misma no refleja necesariamente la postura de la AECID.

©De esta edición: Agencia Española de Cooperación Internacional para el Desarrollo

©De los textos: Antonia Santolaya y Enrique Flores

© De las imágenes: Antonia Santolaya y Enrique Flores

Diseño: Gema Moreno

Edición no venal

NIPO: 109-19-112-9

D.L.: M-37165-2019

Imprime: Dayton S.A.



Desde la finalización de la presa de regulación de Diama en 1985, el delta inferior del río Senegal se ha alterado significativamente. Para reconstituir la situación hidrológica previa a la represa y la restauración de los recursos naturales degradados, el gobierno de la República Islámica de Mauritania decidió crear en 1991 un área protegida, en 16,000 ha, ubicada entre 16 ° 10 'y 16 ° 30' Latitud norte llamada «Parque Nacional Diawling (PND)». Desde junio de 2005, la creación de la Reserva de Biosfera Transfronteriza del delta del río Senegal de Mauritania y Senegal (RBT)), muestra el compromiso y la voluntad de las autoridades de los dos países para adoptar un enfoque común en las acciones en ejecución para garantizar el desarrollo sostenible de la región.

El proyecto PARCE-RBT-PND (desarrollado durante el período 2009-2012) tuvo como objetivo principal la promoción y protección de los ecosistemas, así como la mejora de la calidad de vida de sus habitantes. De esta manera se apoyaba y reforzaba la dinámica de restauración ya iniciada por el PND, en otras zonas integradas en la RBT y así, promover un desarrollo sostenible de la economía local.

A pesar de los esfuerzos por restaurar y conservar los ecosistemas del delta del río Senegal, la región incluida en el RBT se enfrenta en los últimos años a nuevos desafíos que amenazan su integridad territorial, así como la conservación de sus valores ambientales y ecológicos.

Por un lado, la construcción del puerto de Ndiago, en el corazón del Parque Nacional Diawling, con diferentes impactos todavía no valorados que sin duda, incidirán en la estabilidad y la dinámica de la sedimentación costera, la seguridad de los diques necesarios para la gestión hidráulica y en el efecto barrera sobre la movilidad y dispersión de diferentes especies. Por otro lado, la continua expansión de los arrozales y las tierras agrícolas de dudoso valor agronómico en la zona norte del RBT no ha conseguido controlarse en los últimos años. Este hecho se ve especialmente agravado por la construcción del canal de riego del Aftout que impulsó un proceso de ocupación y explanación de nuevas parcelas agrícolas, sobre los terrenos enormemente salinos y ácidos que rodean a la sebkha (lago salino), zona donde encuentra la única y valiosa colonia mixta de nidificación, del flamenco enano y flamenco rosa, en África.

Esperamos que las autoridades ambientales y los diferentes financiadores de proyectos de desarrollo en Mauritania, puedan impulsar marcos legales y voluntades políticas efectivas de protección y conservación para este excepcional patrimonio natural y cultural.

Este Cuaderno de Viaje del Parque Nacional Diawling, se concibió como una herramienta de comunicación que pudiera dar a conocer y popularizar este entorno, tanto por sus valores naturales y paisajísticos como por las actividades científicas, de conservación o las diversas actividades productivas de adaptadas a la alternancia de los ciclos naturales que se caracterizan este área protegida y única del delta del río Senegal.

Jose Manuel Baldó
Consultor, experto medioambientalista

Depuis l'achèvement du barrage anti-sel de Diama en 1985, le bas delta du fleuve Sénégal a été considérablement modifié. Pour reconstituer la situation hydrologique d'avant barrage et la restauration des ressources naturelles dégradées, le Gouvernement de la République Islamique de Mauritanie a décidé de créer en 1991 un air protégé sur 16.000 ha, situé entre 16°10' et 16°30' de latitude nord dénommée « Parc National du Diawling (PND) ». Depuis juin 2005, la création de la Réserve de Biosphère Transfrontalière du delta du fleuve Sénégal de la Mauritanie et du Sénégal (RBT), illustre la prise de conscience et la volonté des autorités des deux pays d'adopter une démarche commune en vue d'une intégration des actions pour assurer un développement durable.

Le principal objectif du projet (développé pendant la période 2009-2012) était de promouvoir les mesures de protection des écosystèmes et l'amélioration de la qualité de vie des habitants du bas delta mauritanien pour permettre de continuer la dynamique de restauration déjà entreprise (notamment au PND) sur d'autres sites de la RBT et favoriser un développement plus significatif de l'économie locale.

Malgré les efforts déployés pour restaurer et conserver les écosystèmes du bas delta du fleuve Sénégal, la région incluse dans le RBT doit faire face ces dernières années à de nouveaux défis qui menacent son intégrité territoriale, ainsi que la conservation de ses valeurs environnementales et écologiques.

D'une part, la construction du port de Ndiago, au cœur du Parc National de Diawling, qui a dégradé la stabilité de la dune côtière, la dynamique de sédimentation côtière, la sécurité des digues nécessaires pour la gestion. De même, l'extension continue des rizières et des terres agricoles de valeur agronomique douteuse dans la zone nord de la RBT, n'a pas réussi à être contrôlé ces dernières années. Ce fait est spécialement aggravé par la construction du canal d'irrigation d'Aftout qui a déclenché d'un processus de mise en valeur des parcelles sur sols salins et acides qui entourent la sebkha où se trouvait la seule colonie de nidification mixte en Afrique des deux espèces de flamants, nain et rose.

Nous espérons que les autorités mauritaniennes de l'environnement et les bailleurs de fonds qui soutiennent le maintien des activités et des projets pour la protection et conservation environnementale pourront développer et soutenir des politiques de protection et de conservation efficaces pour ce patrimoine naturel et culturel singulier.

L'élaboration de ce Cahier de Voyage du Parc National du Diawling, a été conçu en tant qu'outil de communication et de vulgarisation attrayante qui montre les activités de conservation et idées qui ont été élargies développer l'image et le potentiel scientifique, l'équilibre entre la productivité des écosystèmes et les activités économiques développées par la population riveraine et l'image touristique de cette zone protégée unique du delta du fleuve Sénégal.

Jose Manuel Baldó

Consultant, expert environnementaliste



BIENVENUE Wahaw



11-12-11
LORSE



AL SUROESTE DE MAURITANIA, FRONTERA CON SENEGAL, DENTRO DE UNA RESERVA NATURAL DE LA BIOSFERA TRANSFRONTERIZADA DE 20000 Ha, ENCONTRAREMOS EL PARQUE NACIONAL DE DIAWLING. DECLARADO PATRIMONIO DE LA HUMANIDAD POR LA UNESCO EN 1989. LUGAR PRIVILEGIADO PARA LA NIDIFICACIÓN DE AVES POR SU COMBINACIÓN DE AGUA DULCE Y AGUA SALADA DEL DELTA DEL RÍO SENEGAL. EN UNA EXTENSIÓN DE 65 Km DE COSTA POR 30 DE ANCHURA PODEMOS VER MÁS DE 220 ESPECIES DE AVES QUE SE ALIMENTAN, ANIDAN, VIVEN O INVIERNAN EN ÉL. TIENE ADEMÁS NUMEROSA FAUNA SALVAJE COMO MONOS PATAS, FACOCEROS, BURROS, SERVALES, CHACALES, HIENAS, VARANOS, JINETAS, ZORROS, COCODRILOS, CONEJOS... DISPONE DE TRES GRANDES RESERVAS DE AGUA DULCE QUE EN ÉPOCA DE LLUVIAS FORMAN GRANDES LAGOS: DIAWLING 8.000 Ha BELL 4500 Ha Y GAMBAR DE 3000 Ha HOY INVADIDO POR LA TYPHA AUSTRALIS.

ENTRE SUS OBJETIVOS ESTÁ CONTRIBUIR A LA CONSERVACIÓN Y PRESERVACIÓN DE LA BIODIVERSIDAD DEL BAJO DELTA Y LA PUESTA EN VALOR DE LA CULTURA DE LAS POBLACIONES QUE ALLÍ HABITAN. EN EL PARQUE VIVEN UNAS 10.000 PERSONAS DE DISTINTAS ETNIAS, WOLOF, PEUL, SONINKE Y MOROS, QUE SE HAN VISTO BENEFICIADAS POR ESTE, AHORA HAY PESCA, HAY AGUA DULCE Y HAY MÁS PASTOS.



ESTE LIBRO ES UNA RECOPIACIÓN DE LOS CUADERNOS DE VIAJE QUE AMBOS HICIMOS DURANTE LOS DIEZ DÍAS DE ESTANCIA EN EL PARQUE. JORNADAS DE INTENSO TRABAJO EN EL TERRENO, UNAS ACOMPAÑADOS Y OTRAS EN SOLITARIO, DIBUJANDO Y ANOTANDO TODO TIPO DE INFORMACIÓN QUE ATANE AL FUNCIONAMIENTO DEL PARQUE. ACOMPAÑAMOS A LOS GUÍAS EN SUS TAREAS DE CONTROL DE LA SALINIDAD DEL AGUA, RECONOCIMIENTO DE HUELLAS, CONTROL DE DEPREDADORES DE LA ZONA DE NIDIFICACION VISITAMOS LAS REPOBLACIONES DE MANGLARES, SUPERVISIÓN DE LAS PRESAS, ESTUDIOS DE BATIMETRÍA, ETC. TUVIMOS LA OPORTUNIDAD DE VISITAR A PIE VARIOS PUEBLOS DE LA DUNA COSTERA Y CONOCER A SUS GENTES Y SUS NECESIDADES. EN DEFINITIVA DESCUBRIMOS UN PARAISO POCO FRECUENTADO POR LOS TURISTAS, Y MUY FRECUENTADO POR LAS AVES, QUE ES NECESARIO PROTEGER Y DAR A CONOCER. ESE TRABAJO DE PROTECCIÓN Y DIFUSIÓN SE REALIZA, ENTRE OTRAS CONTRAPARTES, GRACIAS A LA COOPERACIÓN ESPAÑOLA.






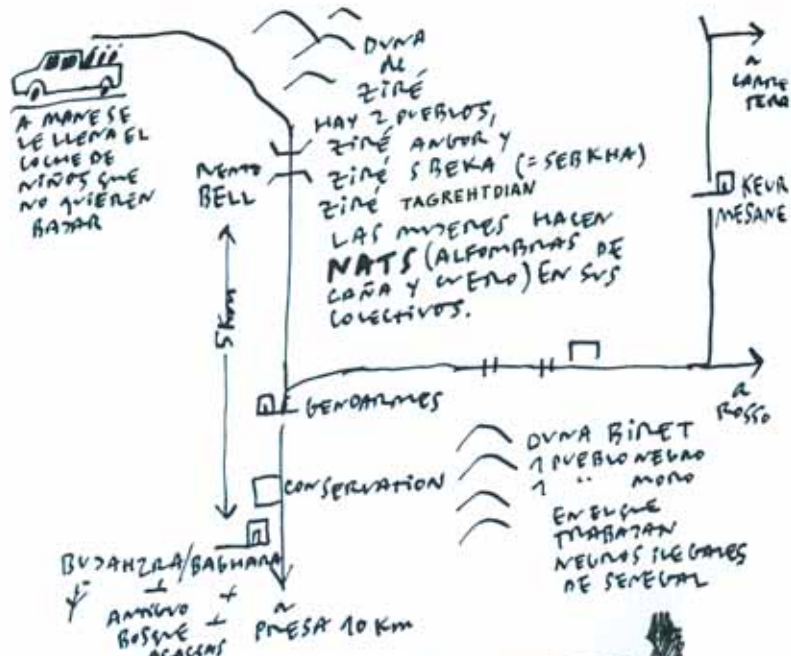












LA ALBAHACA ESPANTA A LOS MOSQUITOS

ENTRE LOS BENEFICIOS QUE HA TRAIDO EL PARQUE A LA POBLACION:

1. AHORA HAY PESCA
2. AHORA HAY AGUA DULCE
3. AHORA HAY MAS PASTOS



TONA ECHA VAINAS DE ALGUA A UNA LABRA MEDIO BOBA



NATS. ALFOMBRAS HECHAS DE SPOROBOULBS

HOY EMPIEZAN
LOS TRABAJOS
de BATIMETRÍA
(LEVANTAMIENTO
TOPOGRAFICO DE
ZONAS INUNDADAS)

EN D'AWLIK HAY
DOS FELINOS SIMILARES
AL LINCE: EL SERVAL
Y EL CARACAL

PASTORES LLEVANDO SU GANADO A
SENEGAL EN BUSCA, DE
PASTOS YA QUE AQUI HAY
UNA SEQUÍA TREMENDA.
POR PASAR LA FRONTERA
LES COBRAN DE 500 A
1000 VILLAS UH. POR CABEZA.



UNA MANADA DE CAMELOS.







AHINGA RUFIA



PELÍCANOS BLANCOS
(PELOCONUS ONOCROTATUS)

VERDOLAGA



SALICORNIA S.P.



FAIDHERBIA ALBIDA
O ACACIA ALBIDA



HAY 6 TIPOS DE ACAA
EN EL PANAME:

ACALIA DE SENEGAL
DE EUN SE EXTRA
LA COMA ATARIBA

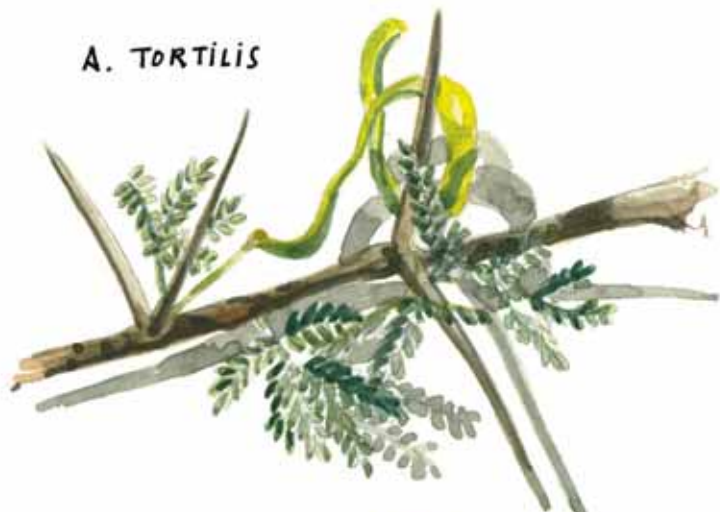
ACALIA ALBIDA
ESPINAS PEQUEÑAS
VAINA GRANDE Y
AMARILLA. CUANDO
LLEVE PIENDE LA
HOJA

ACALIA RADIATA
TORTILIS

ACALIA NILOTICA

ACALIA SIBERIANA
SOLO HAY UNA EN
TODO EL PANAME,
EN ZIRÉ. LA PLANTA
UN PANCOS. TIENE
LAS HOJAS MUY
GRANDES

A. TORTILIS



A. NILOTICA



A. SENEGAL



CASA A TODO LUJO DE
UN PRIMER MINISTRO AN-
TIGUO; DE NUEVO LA OSTEN-
TACION EN MEDIO DE LA
ESCASEZ.

*Prosopis
chilensis*



EN EL MISMO PUEBLO,
DIOSI, OTRO PESCADOR
CON ACENTO CUBANO ME
CUENTA QUE EL VIVIO'
24 AÑOS EN CANARIAS.
AHORA VIVE RETIRADO EN
SU PUEBLO CON SUS CUATRO
MUJERES Y OCHO HIJOS.

EL MISMO ME PREGUNTA
QUE SI ESTAMOS CASADOS,
QUE SI TENGO HIJOS, QUE
QUE' EDAD TENGO. "45, UN
POCO VIEJA" PERO AL INS-
TANTE QUIERE ENMENDAR
LA GROSERÍA.

"NUESTRO GRAN PROBLEMA ES EL AGUA"



ACACIA SIBERIANA

EL OCUPADÍSIMO ESCARABAJO PELTERO. SE VE CON MUCHA FRECUENCIA, EL RASTRO DE SUS HUELLAS SE QUEDA MARCADO EN LA ARENA COMO UNA CREMALLERA. ES MUY DIVERTIDO VERLES HACER, ARRASTRAR Y DEFENDER SU TESORO-BOLA DE MIERDA. SI OTRO ESCARABAJO DE MAYOR TAMAÑO SE EMPEÑA, LE ROBARÁ LA PELOTA Y SE ADUEÑARÁ DE ELLA.



HAY 7 EDIFICIOS
COMO ESTE, QUE
DEBIERON SER
LOS PRIMEROS
DEL PAIS
CON EL TIEMPO
HAN IDO AÑADIENDO
PELOTES Y EL
ESPALIO NO TIENE
HOY NINGUN
NI CONCIERTO



المين ولد محمد

élemineould
mohemed

EN UN WRENS 20
HAY TRES MOTOS
TODU TERRENO NOTAS
← ESTE QUAD PARECE
UN LAPRIMO QUE
NADE USA.
¿QUANTO TIEMPO
TARDARA EN SER
CHATARRA?





آدمي
Adamu Bba
El computador
del cargo
es de mala
con los
telefonos

SAER
Entre al
parque por
presion de
mami, pero
de momento
no esta
funcionando.



أحمد
Oumar Ba



AL HABLAR
mucho se
mueve sin
paura,
muy
enfaticamente

CHARLA LA BONA
TANA DELIN "TIA"

TRABAJÉ
ES UN
FRANCO
JEFE DE LOS
VIGILANTES
Y LLEVA UN
ACOF EN EL
TAMBO
ES UN CASADO
CON UNA
MUJER Y VIVE
EN SIERRA
LEONA DE
LA PUEB



TRABAJÉ
EL QUEDA MUY
COMUNICADO CON
SUS REFINES POR
QUE SE VE QUE
LE GUSTA
PORQUE SE VE
MUY BIEN EN
SU TRABAJO
ECONOMICO.

السيد ولد علي
Keithos Alioune



SAER ES
QUEDA
MUY
COMUNICADO
CON SU
MUNDO
TRABAJA



JACANA
ACTOPHILORNIS
AFRICANA.



CORMORÁN (PHALACROCORAX AFRICANUS)



CRÁNEO DE FALCENO.

MUGOLLÓN DE
DENDROSINAS
(DENDROCYGNA VIDIATA)







PASEO DE NOCHE PARA CONTAR MAMÍFEROS EN HORAS Y MEDIA
 Y 19KM VEMOS 6 ZORROS Y 1 LIEBRE. VAMOS A BERLETTE I EL
 PUEBLO DE TRACONÉ, Y VOLVEMOS,

SALIMOS DE EXPEDICIÓN POR
 LA NOCHE, VAMOS 7 PERSO-
 NAS EN EL TOPOTERRENO.
 CON UNOS FOCOS VAN BUS-
 CANDO SEÑALES DE VIDA
 (MAMÍFEROS) A AMBOS LADOS
 DEL CAMINO. EN TOTAL
 VEMOS 6 ZORROS DE DIS-
 TINTAS ESPECIES Y UNA,
 LIEBRE. DURANTE EL DIA
 HEMOS VISTO MONOS, AVEJ
 Y FACOCEROS.

VEMOS UNA
 GINETA, QUE
 HUYE ANTE LOS
 FANOS DEL
 LUCHE, DEJA
 UNAS HUELLAS
 EN LAS QUE SE
 MARCA LA VÍA

→
 zona de
 Cole
 infon



ESTE SEÑOR ES EL MEJOR GPS DEL PARQUE NACIONAL.



Med. Mbedj

MED. MBEDJ CUIDA DE LOS CABALLOS DEL PARQUE. EL ESTABLO ES NUEVO PERO EL DIRECTOR, O SU CONTABLE, KACANEA EL DINERO PARA LA COMIDA DE LOS ANIMALES. SON LOS CUIDADORES LOS QUE BUSCAN POR EL CAMPO ALGO PARA DARLES DE COMER.




RESCATE

GARCETA
(EGRETTA GARCETTA)

ME SIENTO A DIBUJAR EN UNA DE LAS COMPUERTAS EN BELL QUE DAN LA POSIBILIDAD DE AÑADIR MÁS AGUA DULCE A LA PARTE INUNDABLE POR EL MAR O DICEVERSA. OIGO UN TOC, TOC, DENTRO DEL ESPACIO ENTRE COMPUERTAS, MIRO Y ME ENCUENTRO A ESTE PRECISO PELICANO EN UNA TRAMPA MORTAL. ESPERO A QUE LLEGUE DCAV PARA QUE MA AYUDE A SACARLO. CUANDO VIENE LE APREBICO MI TURBANTE, INTENTA HACER UN LAZO QUE EVITE QUE LE DE' UN PICOTAZO.

TENEMOS SUERTE, DESPUÉS DE VARIAS INTENTONAS FALLIDAS
APARECE UN COCHE Y PEDIMOS AYUDA. HAY UN POLICÍA JOVEN
EN EL GRUPO QUE SERA' EL ENCARGADO DEL RESCATE.
CON UNA CUERDA FUERTE, HACE UN NUDO-LAZO, ATRAMA EL
PELICANO POR EL CUELLO Y TIRA HACIA ARRIBA. PARECE
QUE LO ESTE' AHORCANDO POR QUE PASA UN TIEMPO HASTA
QUE LO DEJA EN TIERRA. LE PIJAN POR EL PICO Y SUELTAN
LA CUERDA. VUELA Y VUELA, SE ALEJA Y NOS FELICITAMOS
TODOS POR EL FINAL FELIZ. ADIOS MIRADA ROJA ATRAPADA
EN UN DIQUE FANGOSO.



CONOCEMOS A DOS ORNITÓLOGOS
FRANCESES QUE VIENEN 4 MESES
Y MEDIO EN BUSCA DE LAS ZONAS
DE NIDIFICACIÓN DEL PAJARITO,
ACROCEFALUS PALUDICOLA.



SE SUPONE QUE SOLO QUEDAN
15.000 EJEMPLARES EN TODO
EL MUNDO, ASÍ QUE ESTA EN
GRAVE PELIGRO.

TRABAJAN PARA UNA SOCIEDAD
EN DEFENSA DE LAS AVES. CREEN
QUE EL PROBLEMA DE MUCHAS
ESPECIES MIGRATORIAS ESTA EN
AFRICA. "ESTA CANVIANDO MUY
DEPRISA Y HAY QUE DARSE PRISA
EN CONOCERLO", DICE ETIENNE
STEVE. LE ACOMPAÑA UN JOVEN
ORNITÓLOGO FRANCÉS.

HAN VENIDO EN CAMIÓN DESDE
NANTES, 7 DIAS Y 3 HORAS EN
LA FRONTERA MARROQUÍ Y 4 EN
LA MAURITANIA PARA PASAR DEL
SAHARA A MAURITANIA. ELLOS
NO DABAN "REGALOS" Y LES HA-
CEN ESPERAR.

ES INDICADOR DE BUENA
CANTIDAD
AMBIENTAL



BELL, VIENDO COMO LLEGAN UNOS
Y SE VAN OTROS. ESTE ES EL GRAN SUPERMERCADO DE
LAS AVES. DESDE PEQUEÑAS LIMICOLAS, MARTÍN PESCA-
DOR Y GOLONDRINAS, A CORMORANES DE TODOS LOS TAMA-
ÑOS, IBIS, GARZAS, GARCILLAS, ESPATULAS, FLAMENCOS Y
PELICANOS. MUCHOS OTROS NOS PASAN DESAPERCIBIDOS O
NO LOS VEMOS. OIGO A LA PAREJA DE GRULLA CO-
RONADA EMITIR SUS GRAZNIDOS COMO SI FUERA LA
VOCINA DE UNO DE LOS HERMANOS MARX. YA DISTINGO
EN HUGIDO DE LOS PELICANOS Y EL ALBOROTO DE LOS
FLAMENCOS. BANDADAS ENORMES DE PEQUEÑOS PATOS
ALBOROTADOS... QUE NOS DEJEN SOLOS, QUE AQUI NOS
QUEDAMOS ACOMPAÑADOS.

QUERREN LOS PELICANOS
ACOMPAÑADOS POR CENTE-
NARES DENTROCIGNAS NER-
VIOSAS Y RUIDOSAS.





LOS VIGILANTES BUSCAN HUELLAS DE MAMÍFEROS DURANTE UNA RUTA DE 3 KM.





DOS FAMILIAS DE
FACOLENOS AL
BORDE DEL CAMINO



SU ENEMIGO SON LAS
HIEVAS, QUE HAN
DESAPARECIDO DEL
PANTANO (LA ULTIMA
SE VIO EN 2004) ASI ES
QUE AHORA HUELAN
A SUS ANCHAS
(HAY UNOS 10.000)




EN
HASSANIYA
SE DICE
ARR



PESAN
HASTA
60 Kg.

انتباه الحيوانات البرية

ATTENTION ANIMAUX SAUVAGES



PIGARGO

HALIAETUS VOCIFER



MIENTRAS DIBUJO EL
PIGARGO
ME ACERCO DE CUSTI

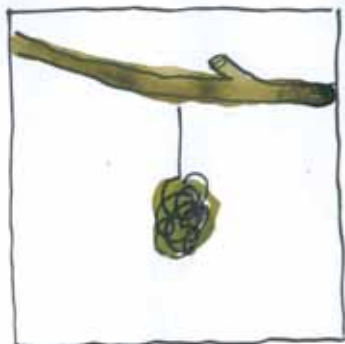
¿Y ESTOS QUÉ HACEN?



NOT MIRA
Y SE PIRA







VISO DE TEBODOR
(Amanillo)



LA DUNA ROJA ES FIDA



LA BLANCA ES MAS
RELENTE E INESTABLE



VISTAS DE LEJOT, LAS
MONTAÑAS DE LONGHAS
("COUVILLAGE") PAMELEN
TIENDAS



ME SORPRENDE MUCHO
ENCONTRAR LAS LEJOT
DEL MAR, EN MEDIO
DE LA NADA



LA UENTE LAS USA PARA
DAR CONSISTENCIA AL
CEMENTO Y A LAS
PISTAS DE COCHES.
(PESAN POCO, SELAN
RÁPIDO)



A TOÑA LE LLAMA
SU MADRE. QUE
RARO ES RELIGIR
AQUÍ UNA LLAMADA

NO DAN LA MANO
A LAS CHICAS

EL BAMBU QUE VEMOS
COMO PALOS DE ALGUNAS
TAIMAS VIENE DE MALI



EL BOY EL MOGDAD HACE UN TRASEO AL MES ENTRE
SAN LIS Y MALI. EL VIAJE LLEVA 500 E
ENTRO EN SERVICIO EN 1951 PARA LA COMPAÑIA
"MESSAGERIES AU SENEGAL" Y TRANSPORTABA 350 TM
DE MERCANCIAS Y 600 PASAJEROS NI ARRIBA Y
NI ABAJO HASTA KAYES EN MALI (DE 5 A 8 DIAS
DE NAVEGACION)



ESTE AÑO HAN REPOBLADO CON 11000 ARBOLES DE MANGLAR

SITIO RAMSAR
UNA CLASIFICACIÓN
MUNDIAL DE
PROTECCIÓN DE
HUMEDALES

HAY 80 NIÑOS DE ENTRE
5 Y 13 AÑOS ESCOLARIZADOS
EN EL PUEBLO JUNTO AL
CONSERVATORIO, BUJAHZRA
BOUHAYRA


VACUNACIÓN
DE NIÑOS DE
0 A 5 AÑOS
ES GRATUITA

DONNE
L'ATMOS
ME DIC
RISAS
SEÑOR
VIENE
CON 2 A

SE VEN
MUCHAS
PLACAS
SOLARES



mas
NT,
E ENTRE
VNA
A SUE
A VERME
VINDS



LA FABA LA
FUNDACION
BIODIVERSIDAD
Y AECID
Y WETA
38.000 €,
CIFRA DESUMITA
DA CON LA PRESE
POMCAN HABER
HECHO MAS ESCUELAS

LAS PULHAS



MAY



OMF 62

AZIZ

MURDOCH

DI AULIN

ENTER

MESSE
S.G.



ALPHA

IRIVY

INDI

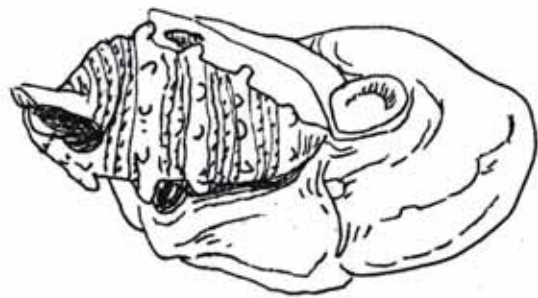
HASSANIYA

GUANI = LEVANTA
GEMSO = VAMOS
JEMEL = CAMELLO
NABA = CAMELLA
LAGO = COMER
LAHSHA = CENAR
RAGHIT = COMER
MVJ = MÉDULA DE HUESO
HANSIR = TORO
TISHUK = PELICANO
STARER = ¿QUE TAL?
MVSH = GATO
GAVN = CVERNO
SEPAR SEIN = BUENA RUTA
NAHAR SEIN = BUENA JORNADA
KENISA = IGLESIA CATÓLICA
GUERTA = CACAHUETE / ARRACHIDE
GUELTA = DEPÓSITO DE AGUA DULCE
SHARKE = TRAMPA
GAUSS = ARCO
GRBAR = HIENA
NAHAR = MIO (ANABE)

WOLOF

YARA YEFF = GRACIAS
TANG = CALOR
TANGANA = BAR DONDE DAN COMIDAS
CAPE TOUBA = CAFE DE PUCHERO
ATTAYA = TÉ MUY FUERTE

NIMSHI = ME VOY
TIMSHI = TE VAS
ANA KADR = SOY CRISTIANO
ANA VENNAN = SOY ARTISTA
HIALLA = VAMOS
MAFI MVSHKILA' = SIN PROBLEMA
BISMILAH = BUEN APETITO
SHITANI = SALVO, "¿QUÉ HAY DE NUEVO?"
BIOANIS = MONJES
SUDANIS = NEGROS
HALAL = PURO
HARAM = IMPURO
TALIBÉ = NIÑOS QUE TRABAJAN CON MANABÚ
GRI-GRI = AMULETOS
MELFA = TELA MUJER
DANNA = TELA HOMBRE



LAS CHICAS SUNINKE
SOLO SE CASAN CON
SUS PRIMOS, PARA
SORTEAR ESTA IMPO-
SICIÓN FAMILIAR SE
CASAN Y AL POCO
TIEMPO SE SEPARAN



MAINTANIA NO LLEVA
EL 30% DE SUS NECE-
-SIDADES ALIMENTARIAS



تسبیح

TIRBIO
ROSARIO
100 pieces

أبو بكر
BAUBAKRAN
ANTIKAM

أحمد
AMAR





البكاي
"BAKAYE"

El Bakaye
EL BAKAYE

ESPERANDO LA COMIDA
"ASÍ COMEN ENTRE
SINCO LO QUE EN MI
PUEBLO COME UN HOMBRE"
LILA TOÑA.

EL TÉ
MARRUQUINO
ES DIFERENTE
AL AZULINO
O AL MARRUQUINO



" EL TÉ MORO ES UNA BEBIDA MUY PARTICULAR, LUYA PREPARACIÓN
OBEDECE A LEYES COMPLICADAS Y ESTRICTAS. HACE FALTA UN
ESCALFADOR, UNA TETERA DE ESTAÑO, VASITOS, MUCHO AZÚCAR
Y TE VERDE. LA SESIÓN SE COMPONE DE 4 RONDS: LA PRIMERA
INFUSIÓN, LAS OTRAS DECOCIONES CON LA TETERA SOBRE LAS BRASAS.
EL PRIMER CHORRO DE AGUA HIRVIENDO QUE LAE SOBRE EL TE SE
TIRA PARA EVITAR EL SABOR ALMO. EL AZÚCAR SE ECHA EN LA
TETERA. PARA QUE SE DISTRIBUYA BIEN SE SIRVE UN VASO Y SE
DEVUELVE A LA TETERA VARIAS VECES. SE SOBRE EL LÍQUIDO
A PEQUEÑOS TRAJOS, HACIENDO EL MAYOR RUIDO POSIBLE."

THÉODORE MONOD, MAXENCE EN EL DESIERTO

HIPOMEA ACUÁTICA

HAY 3 GRANDES RESERVAS DE AGUA PULLE
AL LADO DEL GRAN DIQUE


DIANLING
8000 Ha.

BELL
4500 Ha.

GAMBAR
3000 Ha.
Invasido por
la TYPHA




EN DAWLING HAY
DOS FELINOS SIMILARES
AL LENCE = EL SERVAL
Y EL CANACAL



famille un
maroufo
←



MANGLAR



¡ UN SERVAL! (BEHET)



FORCE



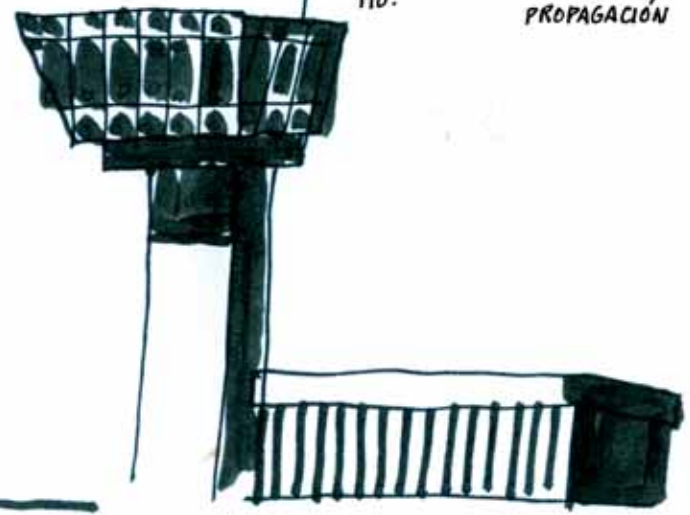
LA MESA TIENE 7
PUERTAS DE
DESCARGA

LA ONVS ES EL
ORGANISMO DE
GESTIÓN DEL RÍO.

PRESA DE DIAMA

SE CONSTRUYÓ EN 1986
CON LOS FONDOS DEL BANCO MUNDIAL
PARA PLANTAR ARROZ EN EL DELTA
DEL RÍO SENEGAL Y QUE NO SE REPI-
TIERA UNA HAMBRIUNA COMO LA DE LOS
AÑOS 70. EVITA EL REMONTE DE LA
MAREA. TRAJÓ COMO CONSECUENCIA
EL EMPULZAMIENTO DEL AGUA DEL
RÍO SENEGAL Y CON ELLO, LA INVA-
SIÓN DE TYPHA Y LOS PHRAGMITES
ASÍ COMO LA EXTENSIÓN DEL PALUDIS-
MO.

PROPAGACIÓN










ALCIÓN
(CERYLE RUDIS)

MARTÍN PESCADOR
(EN EL PARQUE HAY UNO AZUL QUE NO VEO)






(CERYLE RUDIS)
MARTÍN PESCADOR
EN LA INDIA HABÍAMOS
VISTO EL MARTÍN DE CALO-
RINES PERO ESTE ES LA
PRIMERA VEZ. ES TODO UN
ESPECTÁCULO VERLO PES-
CAR A NUESTRO LADO.









VARANO DEL NILO





ERMOMÁN
CRULIFICADO



COMO UN SUBMARINO



LA LÍNEA DE FLUJACIÓN BAJA



ANHINGA RUFÁ

TIENE UN CUELLO QUE
PARECE UNA SERPIENTE
Y SIEMPRE TE DEJA LA
SENSACION DE HABERLO
HECHO DEMASIADO LARGO
PARA EL TAMAÑO DE SU
CUERPO.

MILLI



CLARIAS GARIEPINUS
(EWKESS)



TILAPIA (SP)
(WASS)

CARA superior
verde scum -
rest. gris verde olivo
bajo blanco plate.



BANDADAS DE DENDROCYGNA
VIDUATA ACOMPAÑAN AL RES-
TO DE GRANDES AVES, ESPE-
CIALMENTE LAS VEMOS JUNTAS
A LOS PELICANOS. EL PASO
DE UNA VACA, FACOCERO U
OTRO SER VIVO LES HACE
ALZAR EL VUELO Y CONVER-
TIR EL CIELO EN NUBES CRU-
ZADAS DE PUNTOS OSCUROS.
SON MULTITUD A PESAR DE
LOS DEPREDADORES.







OCAS DE EGIPTO

LA JACANA ENANA
ANDA SOBRE PLANTAS
ACUÁTICAS.



EN LA LAGUNA DE GAMBAR,
ES EL ÚNICO SITIO PONDE SE
ENCUENTRAN.



CANGREJERA
(ARDEOLA RALLOIDES)




NUEVOS CENTROS DE ENERGÍA





CADA CENTRO DE ENERGÍA SE COMPONE DE UN PANEL SOLAR, ÉSTE DA ENERGÍA SUFICIENTE PARA MANTENER UNA NEVERA-CONGELADOR Y UNAS BATERÍAS. SE PODRÁN RECARGAR LOS TELÉFONOS MÓVILES, OTRAS BATERÍAS Y CONJELAR EL PESCADO, O MARISCO, PARA PODER TENER CONTROL MAYOR SOBRE EL PRECIO. ADEMAS SE CONTRUIRA UN PEQUEÑO SALÓN QUE DISPONDRÁ DE TELEVISIÓN Y VÍDEO. SERA EL ESPACIO DE REUNIÓN, ENTRETENIMIENTO, Y CONOCIMIENTO.





AICHETTU









OCA DE GAMBIA



AVOCETA ELEGANT



VENOS GRANDES
BANDADAS DE
DENDROCYGNA
VIOLEATA
(PATO)

CANTIDAD DE
LÍMULAS



LIMOSA LIMOSA





CIGÜEÑUELA

HIMANTOPUS HIMANTOPUS
SIEMPRE LA ENCON-
TRAMOS EN LA ORILLA
O CERCA DE ELLA.
A RIESGO DE QUEDAR
CURSI, PARECE UNA NOTA
MUSICAL.



LIMOSA LIMOSA

ERAN MUCHOS Y DIVERSOS
LOS PAJAROS LIMICOLAS
Y NO REPARÁBAMOS EN ELLOS.
NUESTRA REFERENCIA PARA
OBSERVAR AVES PARECÍA SER
EL TAMAÑO Y LA EXTRAÑEZA.
LA LIMOSA LIMOSA TIENE UN
PICO DEMASIADO LARGO PARA
SU TAMAÑO Y CON EL REDUS-
CA EN EL FANGO.





REPOBLACIÓN DE MANGLAR.
(AVICENIA GERMINANS Y RIZHOPHORA RACEMOSA)



CALAO DE PICO ROJO.



ARDEOLA RALLOIDES
GARCILLA CANARIENSENA.





SI YO FUERE
PÁJARO SERÍA
UNA LAVANDERA



IBIS FASCINATA





PORPHYRIO PORPHYRIO
(CALAMON)


AVOCETA



GARZA REAL



PLANTACIONES NUEVAS DE MANGLARES SE INTENTA DIVERSIFICAR EL TIPO DE HABITAD Y CREAR UN ESPACIO BUENO PARA AVES, PECES Y CRUSTACEOS.






A la orilla del
agua donde pescan
los pescadores.

calabacín
soluaje



amarilla

cheltoo









CRÁNEO DE
DELFIN QUE
ENCUENTRO EN
NUESTRO PASEO
POR LA DUNA COS-
TERA.



BAOBAB
CHACAL
(AVISONIA)
ES TÓXICO



ADONIA
AYO VAYIA
Abesaru














EN LA DUNA COSTERA VEMOS
CON ESTE TIPO DE FRUTO.

CASUARINA



EN ESTE PUEBLO HAY UNAS PLANTACIONES
DE EUFORVIA EN TRAMAS CUADRADAS
PARA EVITAR QUE LAS DUNAS SIGAN
AVANZANDO. DE HECHO NOS DICE ESTA
SEÑORA QUE LOS RESTOS DE CASAS QUE
SE VEN EN LA PLAYA SON DEL ANTIGUO
PUEBLO 1 Y PUEBLO 2 QUE FUERON EN-
GULLIDOS POR LA ARENA.

LA SEÑORA MEN
ES LA JEFA DEL PUE-
BLO Y UNA MUJER
MUY RESPETADA POR
LA COMUNIDAD.
NOS CUENTA QUE
ANTES HACÍA ALFON-
BRAS DE ESPOROPOLLOS
"NAT". PERO AHORA
CON LA ALTA SALINI-
DAD YA NO ES UN
MATERIAL TAN FRECU-
ENTE, ADEMÁS ES
UN TRABAJO DE MUJE-
RES MAYORES. NOS
INVITA A COMER
PERO DEBEMOS RE-
CHAZAR Y SEGUIR
CAMINO PARA APRO-
VECHAR LAS HORAS
DE LUZ.



SILVINE

HAY UN CAMPAMENTO
TURISTICO. LO COMPO-
NEN VARIAS HAIMAS
QUE HACEN DE HABITA-
CIÓN, UNA GRANDE PARA
EL SALÓN Y OTRAS PARA
LA COCINA Y ALMACÉN.
TODO DISPUESTO MUY AL
GUSTO EUROPEO DE COMO
DEBE SER LO EXO'TICO.



RODEADO DE ACACIAS, CHUMBERAS
Y EUFORBIAS.



LOS PUEBLOS WOLOF PLANTAN BABABBS

GARGANMOOSE (HIGO CHUMBO)




HACE 6 O 7 MESES QUE ESTÁ EN FUNCIONAMIENTO
Y ESTÁ REGENTADO POR SILVINE, UNA FRANCESA CASADA
CON MAURITANO. COLABORA TAMBIÉN CON LA ONG IPADE
(ESPAÑOLA) DE MOMENTO SUS CLIENTES SON GENTE QUE
VIVE O TRABAJA EN NOUACHOOT Y VIENE A PASAR EL
FIN DE SEMANA. SE ESTÁ INTENTANDO QUE EL MINIS-
TERIO DE INTERIOR Y EL DE TURISMO DEN UNA AL-
TERNATIVA DE VISADO DE TURISTA MAS ECONÓMICO QUE
EL ACTUAL (62€) PARA QUE LOS TURISTAS PUEDAN
PASAR DESDE SENEGAL A PASAR UNOS DÍAS. MIENTRAS
SE SOLUCIONA NO HAY TURISMO INTERNACIONAL. ESTA
ES UNA ZONA SEGURA, CON VIGILANCIA POLICIAL Y MUY
ATRACTIVA TURÍSTICAMENTE.



UROCOLIUS MACROURUS

VEMOS UN GRUPO DE ESTOS
PAJAROS EN EL CAMINO A
LA DUNA ZIRE. NUESTRO
GUÍA ME DICE QUE SON
OTRAS PERO CUANDO LE
PASO LOS PRISMÁTICOS ME
DA LA RAZÓN. ESTOS VAN
EN GRUPO.





EL DUEÑO DE LA CASA WOLOF
ALTO Y MUY GUAP0 NOS DICE
QUE HA TRABAJADO PESCANDO
PARA ESPAÑOLES. NO ME QUEDA
CLARO SI HA IDO A ESPAÑA O
SOLO A UN BARCO DE DUEÑO
ESPAÑOL. NOS DA LAS GRACIAS
POR DIBUJAR SU CASA.













PANKC-2147

پانک










OSTRA Y CONCHA DE CARACOLA
SOLDADAS. SEGÚN MANE' POR
QUE ESTA ZONA FUE ANTES
UN MANGLAR.



ENCUENTRO RESTOS DE
ESTE PEZ PELIGROSO EN
LA ORILLA DONDE NOS
DEJA LA BARCA PARA IR
A DORMIR.



VEGETACIÓN EN
LA DUNA DE NDIAGO
HASTA ESTE VIAJE NO
SABÍA QUE LAS DUNAS
PUEDEN ESTAR LLENAS DE VIDA.




جَنْقَب

diang xobe

PUEDE CURAR EL OIDO
CON UNA DE SUS PATAS
DICE UNO DE LOS PESCA-
DORES.

EL MISMO PESCADOR ME
PREGUNTA POR EL RESUL-
TADO MADRID - BARCA, COMO
NO LO SE, PREGUNTA POR
SU CUENTA A OTROS Y
VUELVE CON EL RESULTADO.

VEMOS BARCOS DE PESCADORES SENEGALESES
QUE VIENEN HASTA AQUI A PESCAR.







MUCHAS BARCAS A LO LLEWIS



LAS PIRAMAS SE HACEN DE KAPOK
(FROMAGER) A LA QUE SE PETA QUE
ABSORBA AGUA 8 MESES
LOS LATERALES SE HACEN DE MADERA
DE KOLA



4 Dic 2011

MIENTRAS
DIBUJO ESTO
LLAMA
MAMEN PARA
PREGUNTAR SI
SE VEVA DEL
TODO LA UATA
AL PUERTO











PELIGROS PELIGROSOS

DIMINUTAS ESPINAS
QUE SE METEN EN EL
ZAPATO




COMO UN AGARRATIÑO.
JALTA POR LA ARENA Y
TE ENCUENTRAS LA ROPA
PINADA DE ELLOS.



ESPINAS DE ACACIA DE
TODOS LOS TAMAÑOS.



ESPINAS DE ESPINO
GRANDES CASI GIGANTES.



CALLE DE NPIAGO QUE NOS
SACA A LA FUENTE Y DE
ALLI A LA PLAYA CON LOS
PESCADORES. GRANDES CONCHAS
DE CARACOLA EN LA PLAYA,
ADEMAS VOLVEMOS CON UN CRA-
NEO DE CABRA, TODO TESOROS,
ESTOY LLENANDO LA HABITACION
DE ELLOS





NDIAGO

اتجا قه

GAMOS A NDIAGO ANDANDO
DE BDNENE Y DESPUÉS DE
EAR POR SUS CALLES TERMI-
MOS EN LA PLAYA. LOS PESCA
RES ESTAN CON TODO EL TRAJIN
VOLVER CON LA PESCA Y LOS
YOS LLEGAR Y COLOCAR EL BARCO
LA PLAYA. TRABAJO COMPLICADO
QUE SON BARCAS PESADAS DE
ADERA.

BARCAS VARADAS EN LA ARENA
A LA ESPERA DE REPARACIÓN.





KHOULAMOU

RAS...

1500

ALL...

1500


HOY HA HABIDO EN NDIAGO UNA REUNIÓN SOBRE EL AGUA POTABLE CON UNA ONG FRANCESA.



CHICAS LLENANDO SUS GARRAFAS DE AGUA CON UNA MANGUERA QUE SALE DEL PUESTO DE POLICÍA.

UN POLICÍA SE QUEJA DE QUE SE HAYA CONSTRUIDO UNA ESCUELA GRANDE Y UN DISPENSARIO SIN EL SERVICIO CORRESPONDIENTE DE AGUA POTABLE.

"¿DÓNDE VAN A BEBER LOS ESTUDIANTES?" DICE.



NUESTROS MÚLTIPLES
TESOROS. EN CADA PASEO
VOLVEMOS CON LA MANOS
LLENAS, PIEDRAS, CONCHAS,
CARACOLAS, ESQUELETOS,
NIDOS DE TEJEDOR...













10-12-11
~~12-12-11~~ OPEN

DESPUÉS DE PASAR EL DÍA VIENDO MANGLARES Y YENDO EN BARCO, VAMOS A DORMIR A BDNENE EL PUEBLO DE ASURA, EL PESCADOR QUE NOS HA HECHO DE TAXISTA. EL BARCO PARA NUESTRO DISFRUTE DURANTE EL DÍA COMPLETO HA COSTADO 20.000 MU. SOE MÁS O MENOS. ADELANTAMOS NOSOTROS EL DINERO.

LA EXPERIENCIA DE QUE TE OFREZCAN ENTRAR EN SU VIDA PRIVADA ES MUY ESPECIAL. ESTE PESCADOR TIENE SEIS HIJOS. LAS DOS MÁS PEQUEÑAS NO SE SEPARAN DE EL. LAS TRATA CON TERNURA Y LAS TIENE EN SUS PIERNAS, DORMIDAS, MIENTRAS HABLA CON NOSOTRAS. LA MUJER MATA Y COCINA UNA GALLINA PARA LA OCASIÓN. EL PLATO DE PASTA Y CARNE QUE LLEGA LO COMEMOS LOS 2 HOMBRES DE LA CASA Y LOS TRES INVITADOS. CUANDO DEJAMOS DE COMER LAS SOBRAS QUEDAN PARA UN NIÑO MÁS JOVENITO. LAS MUJERES COMEN APARTE. PARA ENTRETENERLOS DESPUÉS DE CENAR LES HAGO UNOS MUÑECOS EN PAPIROFLEXIA, UNA GARZA Y UN FACOCERO, TODO UN ÉXITO. LO CIERTO ES QUE EL FACOCERO EMPEZO SIENDO UN ELEFANTE PERO COMO VI QUE NO ESTABAN FAMILIARIZADOS CON EL LO TRANSFORME EN UN JAVALI SALVAJE.

DORMITORIO

SALÓN



EL UNICO ANIMAL QUE ENTRA DENTRO DE LA CASA ES EL GATO

COCINA
FRENTE AL SALÓN

CERCADO PARA METER SUS ANIMALES PEQUEÑOS Y PROTEGERLOS DE LOS FACOCEROS Y CHACALES




LE ENCANTAN LAS PASAS CON LAS QUE CONTRIBUIMOS A LA CENA (POLLO CANDO)

LA PEQUEÑA VERME


ASUMA Y BAABA ANTES DE IRMOS A DORMIR

HYDROCYMNUS BREVIS
(OUGUERE)

(agua dulce)



HETEROTIS
NILOTICUS
(N'DIEGUEL)





TERA HACE UN
ELEFANTE EN
PATILOFLEXIA
LOS NIÑOS NO
LO RECONOCEN
(¿¿¿NO, SI NO TIENEN
TELE??), ASÍ ES QUE
SE LO LAMBIA A TOR
UN FACO ENO...
AHÍ SÍ

AFURA

NASARA

FATIMATI


IA





MONSIEUR BAYE

EL MARIDO DE ESTA SEÑORA
ESTUVO TRABAJANDO EN UN
BARCO PESQUERO ESPAÑOL.
TODAVÍA RECUERDA ALGUNA
PALABRA.



PREPARANDO LA COMIDA
EN EL PATIO DE ARENA
Y BAJO LA SOMBRA DE UNA
ACACIA.

PAÑUELO NEGRO

CAMISA NEGRO

PALDA AMARILLA
Y NEGRO











DIOS 2

SUQUENA

BUSHRA

SOGNE

BADA

HABLAN ENFRENTA A LA
CASA DE SUQUENA, ESPE-
RANDO QUE E. TERMINE
EL DIBUJO.

SUQUENA



SOLO MUJERES Y NIÑOS EN EL
PUEBLO DE DIOS II. TODOS LOS
HOMBRES DEBEN ESTAR PESCANDO.

POZOS DE AGUA DULCE SOBRE LA ARENA. UNA VEZ QUE LO EX-CABADO SE VIENE ABAJO SE ABANDONA ESE POZO Y SE HACE UNO NUEVO. DEPENDIENDO DEL AGUA DE LLUVIA ACUMULADA HABRÁ QUE PROFUNDIZAR MÁS O MENOS. EN OCASIONES ENCONTRAMOS POZOS CON TAPA, UN NEUMÁTICO VALE, PARA EVITAR QUE EL AGUA SE CONTAMINE. LOS ANIMALES VIVEN EN ESTRECHA RELACIÓN CON LOS HUMANOS Y PUEDEN BEBER O DEFECAR EN EL AGUA.





BAI DEI

LAMI





ESPANTA-FACOCEROS DE DIHOJS-DEVX

LA ESCUELA Y EL DISPENSARIO DE DIOS I Y DIOS II ESTÁ RODEADA DE AGUJEROS EN LA DUNA. ESTOS SON POZOS DE AGUA DULCE QUE TIENEN UN METRO O METRO Y MEDIO DE PROFUNDIDAD. CUANDO LA ARENA SE VIENE ABAJO, ESCARVAN OTRO. LAS DUNAS SON COMO ESPONJAS. RETIENEN EL AGUA DE LLUVIA Y ADEMÁS SE ALIMENTAN DE AGUA DULCE DE LA CAPA FREÁTICA QUE TIENEN DEBAJO. ES POR ESO QUE SE PUEDE VER VEGETACIÓN SOBRE LA ARENA.

CALOR EN EL CAMINO DE DIOS 1 Y DIOS 2. ENRIQUE SE PARA A DIBUJAR EN LA ÚNICA Y PEQUEÑA SOMBRA DEL CAMINO.



OMNIPRESENTES BUNNITOS TRANSPORTAN
LAS GARRAFAS AMARILLAS DEL AGUA.



BUPHAGUS AFRICANUS
EL DESPARASITADOR PRO-
FESIONAL DE LOS GRAN-
DES MAMIFEROS.
EN ESTE CASO LOS VEMOS
POSADOS SOBRE CAMELOS
Y ES EL GUÍA QUIEN NOS
LLAMA LA ATENCIÓN PARA
QUE LOS CONOZCA-
MOS. SU TAMAÑO
ES ALGO INFERIOR
AL DE UNA PALOMA.

ALCARABAN DE SENEGAL
(BURHINUS SENEGALENSIS)

PEQUEÑO CON CARA DE SUSTO





ALONDRA O PARECIDA
(GALEÏDA CRISTATA)

EN LAS ZONAS MÁS
DESERTICAS DEL PARQUE
SIEMPRE APARECE LA
CRESTA DE LA ALONDRA
BUSCA QUE TE BUSCA
COMIDA SIN PARAR.



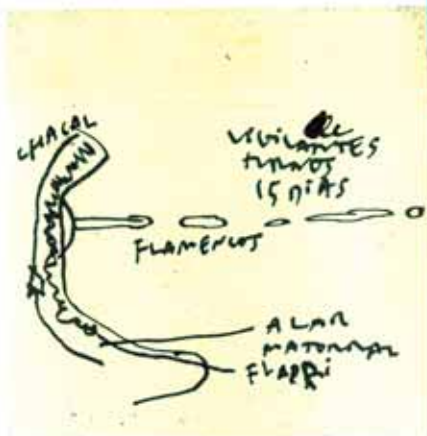




CAVILAN DE PATAS Y PILONOS

VAMOS A LAS ISLAS DEL
LAGO AFTV A VER SI LOS
FLAMENOS HAN EMPEZADO
A CRUAR, PERO AUN ESTAN
DE **PANADA NUPCIAL**,
MUY A LO VEDOT. EN LAS
ISLAS NO HAY NINGUNO!

EL CHACAL Y EL LOBO
NO SAUTAN CERCAS,
ASI ES QUE SE CERCA
EL ACCESO A LAS ISLAS
DE UNA DE FLAMENOS



MANÉ NOS EXPLICA COMO
INSTALAN LOS PASTURES
ELECTRICOS











ARDEA CINEREA
(GARZA GRIS)



29
28
27
26
25
24
23
22



EL ÚNICO PASO, MUY PROFUNDO
ENTRE EL LAGO DE AFTAVT
Y CHAT BOUL



ZÉINE

MIDIENDO LA
SALINIDAD DEL
AGUA

ZÉINE TOMA EN AFTV
DATOS SOBRE LA
SALINIDAD DEL AGUA.
MUCHA. ¿POR ESO LOS
FELICANOS NO ANIDAN
AQUÍ DESDE EL 2004?
NECESITAN ÁREAS
DESDEBIDAS, SIN
VEGETACIÓN, PARA
EMPEÑAR VUELO



EL FLAMENCO
ESTÁ AHORA EN
PENA PARADA
MUYAL. EN DOS
MESES, DEPENDIENDO
DEL NIVEL DEL
AGUA, CRÍANÁ.
NECESITA SITIOS
SECOY DONDE NO
PUEDAN LLEGAR
DEINEDACIONES.

LOS ADULTOS
COMEN EN
KAHAMA Y VAN
DE NOCHE A
AFTTOT
PARA ALIMENTAR
A LAS NIÑAS, QUE
QUEDAN AL CUIDADO
DE UNOS POLOT
ADULTOS.

EL PRÓXIMO DÍA 15
IRÁ PARA
AFTTOT UN VIGILANTE
QUE SE QUEDARÁ
ALLÍ 15 DÍAS HASTA
QUE VUELVE EL
DELEVO. ASÍ SE LE
DILE AL CHACAL
QUE SE ESTÁ
CUIDANDO AL
FLAMENCO.

WANDU ESTOY A MEDIO
FLAMENCO PASA UN
LOCHE POLLADO Y ME
LOS ESPANTA.



WANDU EL
CHACAL
ATACA MATA
ALGUNOS POLLOS
Y DEJA OTROS
HERIDOS PARA
QUE NO SE
DESCOMPOGAN
Y DUREN MAS:
SON SU RESERVA
DE COMIDA.

EL COLOR ROSA DEL
FLAMENCO LO DA LA
ARTEMIA SALINA Y
OTROS CRUSTACEOS
QUE HABITAN EN AGUAS
SALOBRES. LOS FLAMEN-
COS LOS COMEN FILTRAN-
DO EL BARRO.



ESTE AÑO HAY
MENOS ALGA Y
MAS CHACALES. →
SERÁ MAS
DIFÍCIL VIGILAR
LOS POLLOS
DE FLAMENCO

MAS TIERRA SECA →
EL AÑO PASADO
TUVIERON BUENAS
CAMADAS TRAS
HARTARSE DE
POLLOS



EL FLAMENCO
ENANO ES MAS
PEQUEÑO Y MAS
ROSA QUE EL
FLAMENCO ROJA.
TENE UNA MANCHA
EN EL PICO. EL
DELANTE LA HOMO
ENANO PICO
LOS JOVENES
SON GRIS

FLAMENCOS LOS
WELLS DE
ANACONDA





S I E M P R E A N D A N D O
E N P A R A D A N U P C I A L

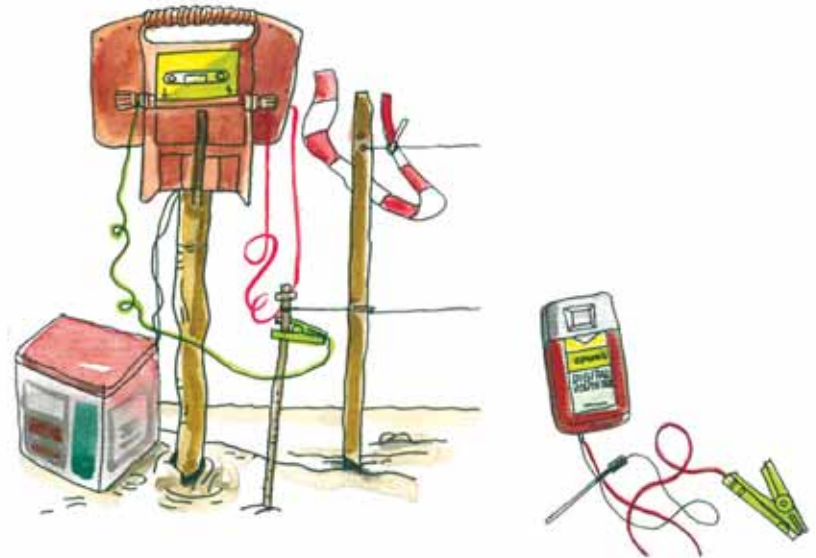




SE BUSCAN FORMAS DE PROTECCIÓN DE LA COLONIA DE NIDIFICACIÓN. SE UTILIZAN CERCADOS Y PASTORES ELÉCTRICOS. OTROS CERCADOS APARENTAN SE ELÉCTRICOS PERO NO LO SON, ABUSANDO ASÍ DE LA CAPACIDAD DE APRENDIZAJE DEL CHACAL, ÉSTE, AL VER LA CINTA ROJA Y BLANCA YA IMAGINA UNA POSIBLE DESCARGA.

CERCADOS
Y
PASTORES
ELÉCTRICOS


PASTOR ELÉCTRICO



PERFUME O COLONIA PARA
AUMENTARLES CON LA PRESEN-
CIA DE HUMANOS.
ADEMÁS SE USAN LAS TRAMPAS
Y LOS LAZOS.

SON TRAMPAS Y LAZOS NO CRUENTOS,
PARA NO MATAR A LOS DEPREDADORES
QUE ACECHAN LA COLONIA DE FLAMENCOS.
A LOS QUE INTENTAN PASAR A LA ZONA
DE NIDIFICACIÓN, SE LES CAPTURA Y SE
LES SUELTA A 20 km. NO SE LES MATA.





ESPIÁTULAS BLANCAS
EN PELIGRO DE
EXTINCIÓN



HÉRON-PALE
Cendré

LAS ÚNICAS COLONIAS
DEL MUNDO DE FLAMENCO
ENANO ESTAN EN PAKISTAN
NAMIBIA, KENIA, TANZANIA
Y AQUÍ. ESTA ES LA
ÚNICA MIXTA ENANO/
ROSA. EL AÑO PASADO
LOS ENANOS PUSIERON
4000 HUEVOS



FLAMENCO
ROSA
¡EVE!

LOS ENANOS
SON AÚN
MAS ROSAS

VIVE 35 AÑOS.

SUS ENEMIGOS
SON LOS
FALCONES, LOS
CHACALES (A
LOS QUE SE
ENFRENTA)
Y LOS MARABÚS
(AQUÍ NO HAY)

EL AÑO PASADO
SALIERON EN
EL PARQUE
14.000 PAVOS
Y NUNCA HAY
5000

PONEN 1 HUEVO
EN UN NIDO
TERRESTRE
GRANDE

CORMORÁN
AFRICANO,
MAS PEQUEÑO
QUE EL EUROPEO





ESTÁN HACIENDO CALCULOS
Y MUESTRAS TOPOGRÁFICAS
DE ZONAS INUNDADAS.
BATIMETRÍA

BUBAKAR



PUNTO
GEODÉSICO





ABEJARUCOS
(MEROPS VAGIETATUS)







IPOMŌEA ASARIFOLIA



CRECE RASTRERA POR LAS
DUNAS Y SU FLOR ES GRAN-
DE Y ROSA PARECIDA A LA
TREPADORA QUE CRECE EN
LAS HUERTAS DE MI PUEBLO.



EN LAS DUNAS SE EN-
CUENTRAN MONTONES
DE COQUINAS, CONCHAS
Y CARACOLAS AL IGUAL
QUE ABUNDANTES TRO-
ZOS DE CERÁMICA DE
EPOCAS EN QUE LO QUE
HOY ES DESIERTO, EN
OTRO MOMENTO FUE MAN-
GLAR Y ESA CERÁMICA
CORRESPONDE A LOS PRI-
MERO HABITANTES DE
ESTAS TIERRAS.
LA DECORACIÓN SUELE
SER MUY BÁSICA, A BASE
PUNTOS O DE INCRUSTA-
CIONES DE CUERDA

ESTA PLANTA A LA QUE
CORRESPONDE ESTA FLOR
CRECE EN LAS ZONAS
MÁS POBRES Y DESÉRTICAS.
NO ES BUENA PARA QUE
SE LA COMAN LOS ANI-
MALES PERO CUANDO NO
HAY OTRA COSA LAS
VACAS LO HACEN.



Calatropus procerus



ACACIA SECA POR LA ALTA SALINIDAD
DE LA TIERRA. HAY UNA PARTE INUN-
DABLE POR EL AGUA DE MAR QUE AL
HACER LA PRESA SALIO' PERJUDICADA



Esta publicación se termino de imprimir en Madrid el día 29 de
noviembre de 2019, Festividad de San Saturnino de Tolosa







EMBAJADA
DE ESPAÑA
EN MAURITANIA

